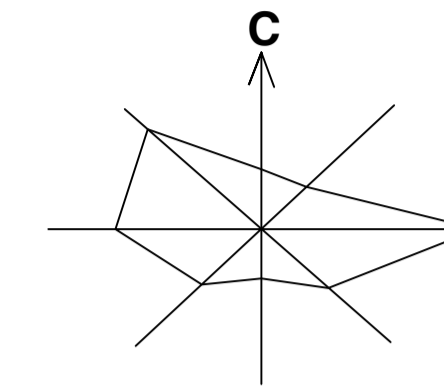
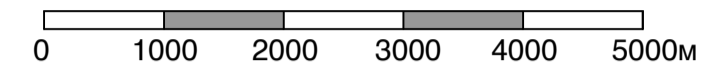


ПРОСТОРНИ ПЛАН ОПШТИНЕ ИРИГ



P-1:5000



ШЕМАТСКИ ПРИКАЗ УРЕЂЕЊА НАСЕЉА ВЕЛИКА РЕМЕТА

ПЛАН НАМЕНЕ ПОВРШИНА, ОБЈЕКТА, САОБРАЋАЈА И ЗЕЛЕНИЛА СА ПЛАНОМ
ЗАШТИТЕ

ПОВРШИНЕ И ОБЈЕКТИ ЈАВНЕ НАМЕНЕ

- ЦЕНТРАЛНИ САДРЖАЈИ
- 1** ШКОЛА
- 2** МЕСНА КАНЦЕЛАРИЈА
- СПОРТСКО-РЕКРЕАТИВНЕ ПОВРШИНЕ
- КОРИДОР ВОДОТОКА (ПОТОК ШЕЛЕВРЕНАЦ)

КОМУНАЛНЕ ПОВРШИНЕ И ОБЈЕКТИ

- ГРОБЉЕ
- БУНАР
- ПРЕЧИСТАЧ
- СЛОБODНЕ ПОВРШИНЕ ПОД ЗЕЛЕНИЛОМ

САОБРАЋАЈНЕ ПОВРШИНЕ

- ОПШТИНСКИ ПУТ (ЛОКАЛНИ)
- ГЛАВНА НАСЕЉСКА САОБРАЋАЈНИЦА
- ОСТАЛЕ НАСЕЉСКЕ УЛИЦЕ

- АС** АУТОБУСКО СТАЈАЛИШТЕ
- П** ПАРКИНГ

ПОВРШИНЕ И ОБЈЕКТИ ОСТАЛЕ НАМЕНЕ

- СТАНОВАЊЕ
- ПОСЛОВАЊЕ (УГОСТИТЕЉСТВО - ЕДУКАТИВНИ ТУРИЗАМ)
- ГРАНИЦА ШИРЕ ЗОНЕ ЗАШТИТЕ НЕПОКРЕТНОГ КУЛТУРНОГ ДОБРА
- ГРАНИЦА УЖЕ ЗОНЕ ЗАШТИТЕ НЕПОКРЕТНОГ КУЛТУРНОГ ДОБРА
- ГРАНИЦА НАЦИОНАЛНОГ ПАРКА "ФРУШКА ГОРА"
- ГРАНИЦА ГРАЂЕВИНСКОГ ПОДРУЧЈА НАСЕЉА

НЕПОКРЕТНА ЗАШТИЂЕНА КУЛТУРНА ДОБРА

НЕПОКРЕТНО КУЛТУРНО ДОБРО ОД ИЗУЗЕТНОГ ЗНАЧАЈА

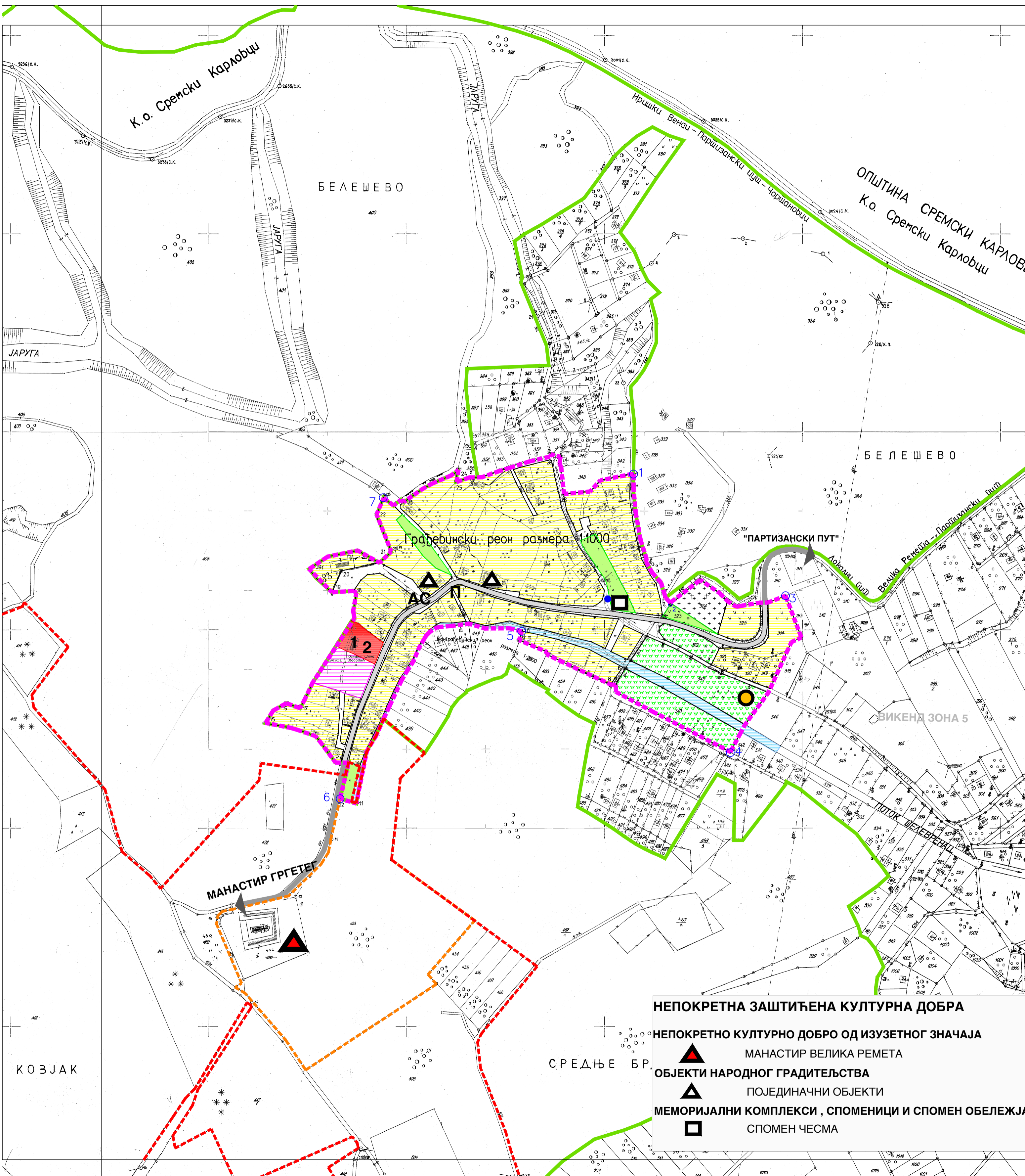
МАНАСТИР ВЕЛИКА РЕМЕТА

ОБЈЕКТИ НАРОДНОГ ГРАДИТЕЉСТВА

ПОЈЕДИНАЧНИ ОБЈЕКТИ

МЕМОРИЈАЛНИ КОМПЛЕКСИ, СПОМЕНИЦИ И СПОМЕН ОБЕЛЕЖЈА

СПОМЕН ЧЕСМА



НОСИЛАЦ ИЗРАДЕ ПЛANA:		ОПШТИНА: ИРИГ	Печат и потпис:
		ОВЛАШЂЕНО ЛИЦЕ:	
ОБРАЂИВАЧ:		ЈП ЗАВОД ЗА УРБАНИЗАМ ВОЈВОДИНЕ НОВИ САД	Печат и потпис:
		ДИРЕКТОР: ВЛАДИМИР ЗЕЛЕНОВИЋ дипл.инж.маш.	
НАЗИВ ПЛАНА:	ПРОСТОРНИ ПЛАН ОПШТИНЕ ИРИГ	Е - број: 2442	Печат и потпис:
НАЗИВ КАРТЕ:	ШЕМАТСКИ ПРИКАЗ УРЕЂЕЊА НАСЕЉА ВЕЛИКА РЕМЕТА	ПЛАН НАМЕНЕ ПОВРШИНА, ОБЈЕКТА, САОБРАЋАЈА И ЗЕЛЕНИЛА СА ПЛАНОМ ЗАШТИТЕ	
ОДГОВОРНИ ПЛАНЕР:	ЗОРИЦА САНАДЕР, дипл.инж.елек.		
ПЛАНЕР САРАДНИК:	РАДОМИР ОВУКА, дипл.инж.арх.	ЗОРАН КОРДИЋ дипл.инж.саоб. СЛАВИЦА ПИВНИЧКИ, дипл.инж.пејз.арх.	Датум: 2014. Бр.листа: 5.1.1